








-  AREA DE INTERVENÇÃO
-  PERÍMETRO DOS LOTES
-  COTAS DE MODELAÇÃO DO TERRENO E DE ARRUMAMENTOS PROJECTADOS
-  COTAS ALTERADAS DO TERRENO EXISTENTE
-  COTAS DO TERRENO NATURAL
-  COTAS DE SOLEIRA DE PISOS DIRECTAMENTE ACESSÍVEIS A PASSOS E ARRUMAMENTOS
-  COTAS DE PAVIMENTOS EXTERIORES



SUBSTITUI DESENHO N.º 03-L

ESTE DESENHO É PROPRIEDADE INTELECTUAL DO AUTOR, NÃO PODENDO SER ALTERADO OU USADO PARA QUALQUER PROPÓSITO A NÃO SER O AQUI INDICADO.

THE GREY HOUSE - PROPERTY MANAGEMENT LDA

LOTTEAMENTO NUM TERRENO NO CASAL MOTA

LICENCIAMENTO

PLANTA DE MODELAÇÃO DO TERRENO

REP	COL
[Redacted]	[Redacted]
ESC: 1/500	SETEMBRO 2019

03-L3