

NAZARÉ

ANDRÉ MIGUEL
CAVALEIRO
CHICHARRO

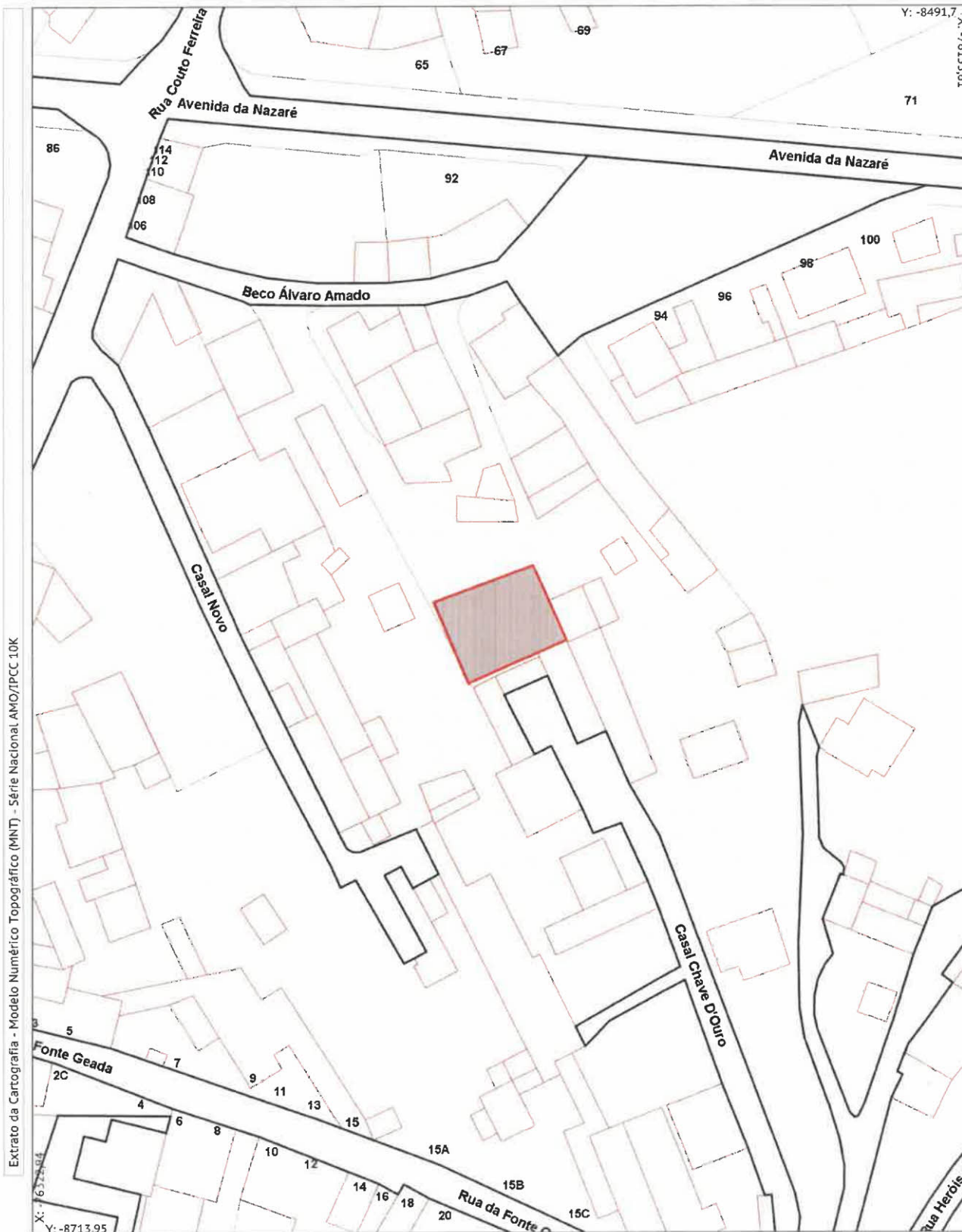
Assinado de forma digital
por ANDRÉ MIGUEL
CAVALEIRO CHICHARRO
Dados: 2021.02.22
22:05:35 Z

MUNICÍPIO DA NAZARÉ
Câmara Municipal

PLANTA CARTOGRÁFICA

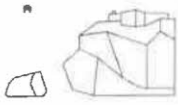
Localização: BECO ALVARO AMADO

Freguesia: VALADO DOS FRADES



Projeção Cartográfica: Gauss - Kruger; Elipsóide de Referência: Hayford (Internacional); Datum Geodésico: Dt 73 Metríca

ESCALA: 1:1000



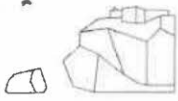
Localização: BECO ALVARO AMADO

Freguesia: VALADO DOS FRADES

Extrato da Planta de Condicionantes do PMMN - Câmara Municipal da Nazaré, Novembro de 1995, publicada em DR - I Série-B, N.º 13, 0 16 de Janeiro de 1997, ratificado pela Resolução do Conselho de Ministros N.º 7/1997



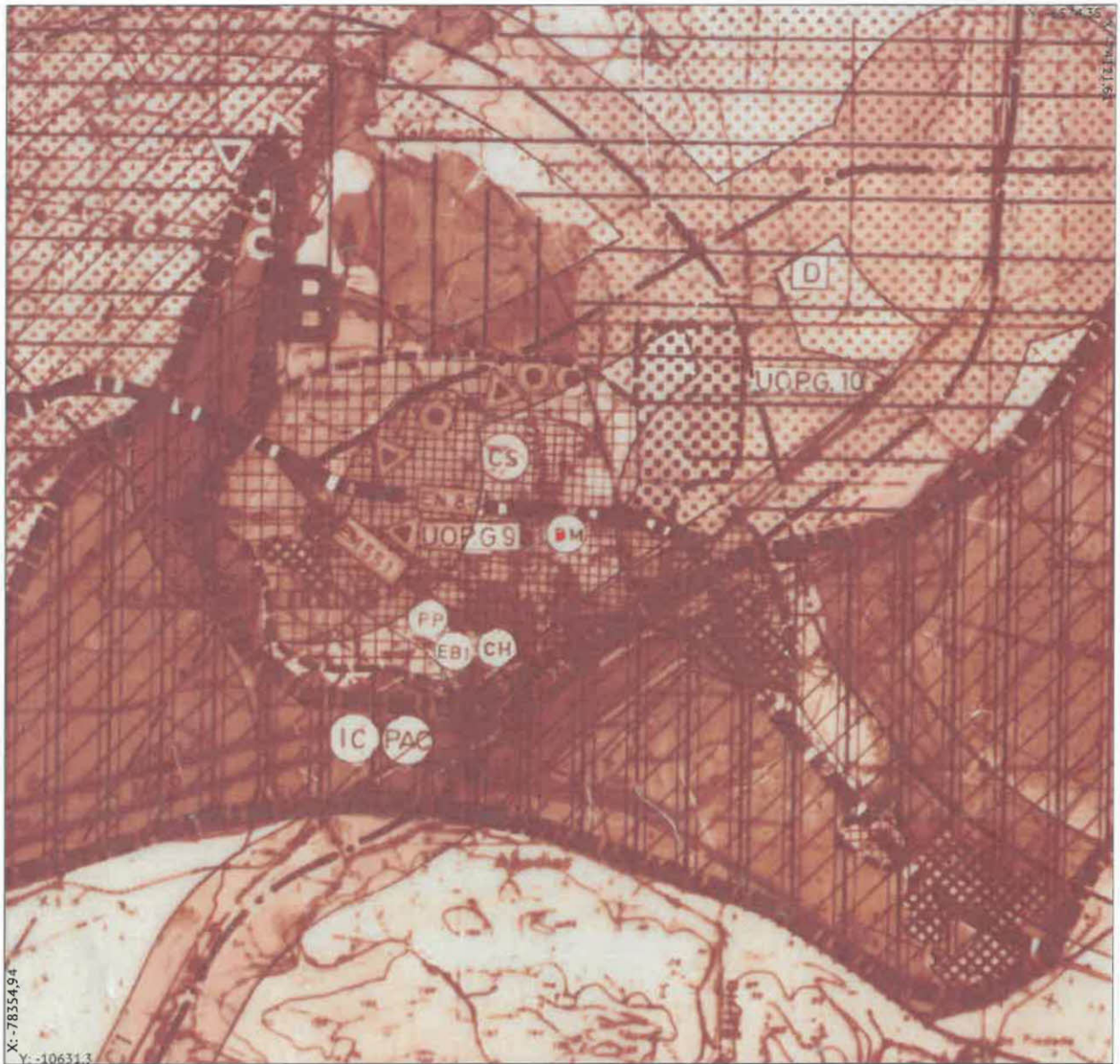
LEGENDA		
<p>DELIMITAÇÕES</p> <ul style="list-style-type: none"> DO CONCELHO DO DOMÍNIO PÚBLICO MARÍTIMO DA ÁREA DOMINIAL DO PORTO DA NAZARÉ <p>PROTEÇÃO DA PAISAGEM E RECURSOS NATURAIS</p> <ul style="list-style-type: none"> REGADIO DOS CAMPOS DE VALADO DE FRADES/MAIORGA REGADIO DO PAUL DA CELA RESERVA AGRÍCOLA NACIONAL RESERVA ECOLÓGICA NACIONAL <p>OUTROS VALORES NATURAIS</p> <ul style="list-style-type: none"> MATA NACIONAL DE VALADO DE FRADES <p>PATRIMÓNIO CLASSIFICADO</p> <ul style="list-style-type: none"> MONUMENTO NACIONAL IGREJA DE S. GILÃO IMÓVEL DE INTERESSE PÚBLICO SERRA DE S. ESTEVAO FORTÉ DE S. MIGUEL ANCAUO IGREJA DA RESCOURDA DA PEDRENEIRA VALOR CONCELHO ANTIGA CASA DA CÂMARA FORTÉ ANTIGA OU FORTÉ DA VIE# TEATRO CHADY PIAUJINGO PATRIMÓNIO ARQUEOLÓGICO IGREJA DE S. GILÃO 	<p>EQUIPAMENTO ESCOLAR</p> <ul style="list-style-type: none"> ES - ESCOLA SECUNDÁRIA EP - ESCOLA PREPARATÓRIA EB - ENSINO BÁSICO MEDIÁTICO EP - ESCOLA PRIMÁRIA EP - ESCOLA PRE-PRIMÁRIA CR - CRECHE MG - MARCO GEODÉSICO / MONTE S. BARTOLOMEU F - FAROL <p>INFRAESTRUTURAS</p> <p>REDE VIÁRIA NACIONAL</p> <ul style="list-style-type: none"> REDE COMPLEMENTAR PROPOSTA IC1 OUTRAS ESTRADAS (OE) ENS DESCLASSIFICADAS ENS A DESCLASSIFICAR ESTRADAS MUNICIPAIS EN 242 (PROJECTO DE RECTIFICAÇÃO DE TRAÇADO) REDE FERROVIÁRIA NACIONAL 	<p>REDE DE ÁGUAS</p> <ul style="list-style-type: none"> CAPTAÇÕES RESERVATÓRIO EXISTENTE CONDUTAS EXISTENTES <p>REDE DE ESGOTOS</p> <ul style="list-style-type: none"> EMISSÁRIO EXISTENTE EMISSÁRIO PROJECTADO ESTAÇÃO ELEVATORIA EXISTENTE ESTAÇÃO ELEVATORIA PROJECTADA EMISSÁRIO SUBMARINO <p>REDE ELÉCTRICA</p> <ul style="list-style-type: none"> CORREDOR DE PROTECÇÃO À REDE ELECTRICA LINHA MÉDIA DE TENSÃO A 30 KV LINHA DE ALTA TENSÃO A 60 KV PROJECTADA POSTO DE TRANSFORMAÇÃO SUB-ESTAÇÃO EVENTUAL LOCALIZAÇÃO DA SUB-ESTAÇÃO



Localização: BECO ALVARO AMADO

Freguesia: VALADO DOS FRADES

Extrato da Planta de Ordenamento do PMNN - Câmara Municipal de Nazaré, Novembro de 1995, publicada em DR - I Série-B, N.º 13, 0 16 de Junho de 1997, ratificado pela Resolução do Conselho de Ministros N.º 7/1997



LEGENDA	
DELIMITAÇÕES	ESPAÇOS CANAIS
<ul style="list-style-type: none"> --- DO CONCEITO --- DO DOMÍNIO PÚBLICO MARÍTIMO --- DA ÁGUA DO URRAL DO PORTO DA NAZARÉ / ÁREA DESTINADA A ATIVIDADES MARÍTIMAS --- DOS PERÍMETROS URBANOS 	<ul style="list-style-type: none"> REDE VIÁRIA NACIONAL REDE COMPLEMENTAR (C1) OUTRAS ESTRADAS (C2) ENTR. DE CLASSIFICAÇÃO ENTR. A DESCLASSIFICAR ENTR. RECLASSIFICAÇÃO DO TRACADO - PROJECTO ESTRADAS MÚNICIPAIS REDE FERROVIÁRIA REDE DE ÁGUAS CAPTADORES RESERVATÓRIO EXISTENTE CONDUITE EXISTENTE REDE DE EGOTOS EMBARSAO EXISTENTE EMBARSAO PROJECTADO ESTACAO ELEVATORIA EXISTENTE ESTACAO ELEVATORIA PROJECTADA ESTACAO DE TRATAMENTO DE ÁGUAS RES. C. J. A. S.
PROTEÇÃO DA PAISAGEM E RECURSOS NATURAIS	REDE ELÉCTRICA
<ul style="list-style-type: none"> RESADIOS DOS CAMPOS DE VALADO DOS FRADES/VALADO DA RESADIO DO PAUL DA CELA RESERVA ECOLÓGICA 	<ul style="list-style-type: none"> CORREDOR DE PROTECÇÃO A REDE ELÉCTRICA LINHA MÉDIA DE TENSÃO A 22KV LINHA DE ALTA TENSÃO A 66KV PROJECTADA PT SUB-ESTACAO EVENTUAL LOCALIZAÇÃO DA SUB-ESTACAO
OUTROS VALORES NATURAIS	ESPAÇOS AGRÍCOLAS
<ul style="list-style-type: none"> MATA NACIONAL DE VALADO DOS FRADES ESPAÇOS NATURAIS DE PROTECÇÃO DA PAISAGEM FRENTE DE MAR ESPAÇOS CULTURAIS PATRIMÓNIO CLASSIFICADO CENTRO HISTÓRICO MONUMENTO NACIONAL IMÓVEL DE INTERESSE FREGUESIA VALOR CONCELHIVO FATIMISMO ARQUEOLÓGICO INVENTÁRIO MUNICIPAL DO PATRIMÓNIO IMÓVEL NÃO CLASSIFICADO BT:O PATRIMÓNIO ARQUEOLÓGICO NÃO CLASSIFICADO 	<ul style="list-style-type: none"> ATERRO SANITÁRIO EMBARSAO SUBMARIÑO ESPAÇOS AGRÍCOLAS AGRICULTURA INTENSIVA ÁREAS DE REGAIO/OUTRAS ÁREAS DA REJA OUTRAS ÁREAS AGRÍCOLAS ESPAÇOS FLORESTAIS ESPAÇO URBANO ZONA VERDE DE PROTECÇÃO INTEGRAL ZONA VERDE DE USO COLECTIVO ESPAÇO URBANIZÁVEL ZONA DE DESENVOLVIMENTO TURÍSTICO CA PEDERNEIRA ESPAÇO DE DESENVOLVIMENTO TURÍSTICO
ESPAÇOS NATURAIS DE PROTECÇÃO DA PAISAGEM	ESPAÇOS URBANOS
<ul style="list-style-type: none"> ESPAÇOS NATURAIS DE PROTECÇÃO DA PAISAGEM FRENTE DE MAR 	<ul style="list-style-type: none"> ATERRO SANITÁRIO EMBARSAO SUBMARIÑO ESPAÇOS AGRÍCOLAS AGRICULTURA INTENSIVA ÁREAS DE REGAIO/OUTRAS ÁREAS DA REJA OUTRAS ÁREAS AGRÍCOLAS ESPAÇOS FLORESTAIS ESPAÇO URBANO ZONA VERDE DE PROTECÇÃO INTEGRAL ZONA VERDE DE USO COLECTIVO ESPAÇO URBANIZÁVEL ZONA DE DESENVOLVIMENTO TURÍSTICO CA PEDERNEIRA ESPAÇO DE DESENVOLVIMENTO TURÍSTICO
ESPAÇOS CULTURAIS	ESPAÇOS INDUSTRIAIS
<ul style="list-style-type: none"> PATRIMÓNIO CLASSIFICADO CENTRO HISTÓRICO MONUMENTO NACIONAL IMÓVEL DE INTERESSE FREGUESIA VALOR CONCELHIVO FATIMISMO ARQUEOLÓGICO INVENTÁRIO MUNICIPAL DO PATRIMÓNIO IMÓVEL NÃO CLASSIFICADO BT:O PATRIMÓNIO ARQUEOLÓGICO NÃO CLASSIFICADO 	<ul style="list-style-type: none"> ESPAÇOS INDUSTRIAIS ESPAÇO INDUSTRIAL ESPAÇO DE PROPOSTA
ESPAÇOS URBANOS	ESPAÇOS DE PROPOSTA
<ul style="list-style-type: none"> REDE URBANA REDE DO CONCEITO REDE DE REQUERIDA LOCAIS COM MAR DE SCA HABITANTES 	<ul style="list-style-type: none"> ESPAÇOS DE PROPOSTA ESPAÇO INDUSTRIAL ESPAÇO DE PROPOSTA
ESPAÇOS INDUSTRIAIS	UNIDADES OPERATIVAS DE PLANEAMENTO E GESTÃO
<ul style="list-style-type: none"> ESPAÇOS INDUSTRIAIS ESPAÇO INDUSTRIAL ESPAÇO DE PROPOSTA 	<ul style="list-style-type: none"> JOP01 - PU DE VALADO DOS FRADES JOP02 - PP DE SALVAGUARDA E VALORIZAÇÃO DA NAZARÉ JOP03 - PP DE SALVAGUARDA E VALORIZAÇÃO DO B.FIO JOP04 - PP DE SALVAGUARDA E VALORIZAÇÃO DO S.L. DA PEDERNEIRA JOP05 - PP DA FAZENDA DO B.FIO JOP06 - PP DA FAZENDA DO N.HTO JOP07 - PP DE CAMARAS JOP08 - PP DE DESENVOLVIMENTO TURÍSTICO DA PEDERNEIRA JOP09 - PU DE VALADO DOS FRADES JOP10 - P.M.C1 ZONA INDUSTRIAL DE VALADO DOS FRADES JOP11 - PU DE FAMILIAÇÃO JOP12 - P.M.C2 ZONA INDUSTRIAL DE FAMILIAÇÃO JOP13 - P.M.C3 DA ZONA DESENVOLVIMENTO TURÍSTICO
UNIDADES OPERATIVAS DE PLANEAMENTO E GESTÃO	ESPAÇOS DE PROPOSTA
<ul style="list-style-type: none"> JOP01 - PU DE VALADO DOS FRADES JOP02 - PP DE SALVAGUARDA E VALORIZAÇÃO DA NAZARÉ JOP03 - PP DE SALVAGUARDA E VALORIZAÇÃO DO B.FIO JOP04 - PP DE SALVAGUARDA E VALORIZAÇÃO DO S.L. DA PEDERNEIRA JOP05 - PP DA FAZENDA DO B.FIO JOP06 - PP DA FAZENDA DO N.HTO JOP07 - PP DE CAMARAS JOP08 - PP DE DESENVOLVIMENTO TURÍSTICO DA PEDERNEIRA JOP09 - PU DE VALADO DOS FRADES JOP10 - P.M.C1 ZONA INDUSTRIAL DE VALADO DOS FRADES JOP11 - PU DE FAMILIAÇÃO JOP12 - P.M.C2 ZONA INDUSTRIAL DE FAMILIAÇÃO JOP13 - P.M.C3 DA ZONA DESENVOLVIMENTO TURÍSTICO 	<ul style="list-style-type: none"> ESPAÇOS DE PROPOSTA ESPAÇO INDUSTRIAL ESPAÇO DE PROPOSTA
ESPAÇOS DE PROPOSTA	ESPAÇOS DE PROPOSTA
<ul style="list-style-type: none"> ESPAÇOS DE PROPOSTA ESPAÇO INDUSTRIAL ESPAÇO DE PROPOSTA 	<ul style="list-style-type: none"> ESPAÇOS DE PROPOSTA ESPAÇO INDUSTRIAL ESPAÇO DE PROPOSTA

Projeção Cartográfica: Gauss - Kruger; Elipsóide de Referência: Hayford (Internacional); Datum Geodésico: Dt 73 Melriça

ESCALA: 1:25.000